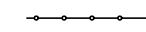




REFERENCIAS Camino Proyectado  Alambrado  Represa - Reservorio  Monte Natural / Palmeras  Cañada 	ESTANCIA MONTE LINDO		ESCALA: 1:25000
	PLANIALTIMETRÍA GENERAL - CURVAS DE NIVEL		PLANO PA-01
Propietario: MONTE LINDO S.A. Departamento: Pilcomayo - Prov. Formosa	PROYECTO: ESTUDIO:	FECHA: Enero 2014	